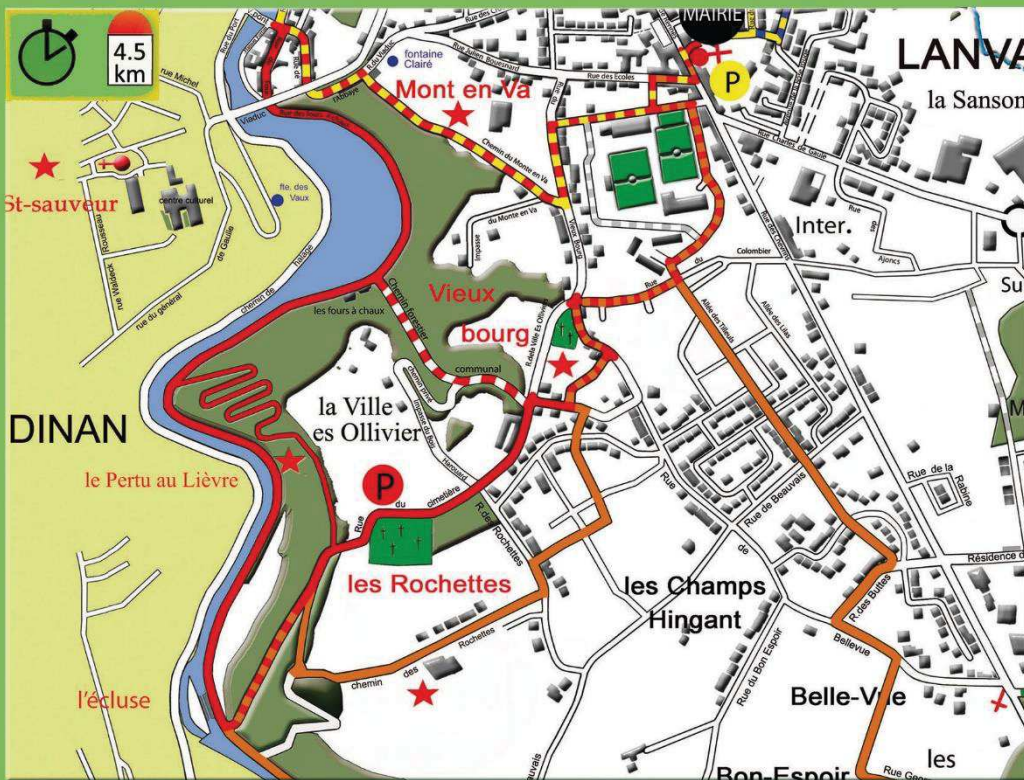





Lanvallay et les chemins du capucin


Les bords de Rance



Circuit pedestre "rouge" - difficulté "facile" - départ "Mairie"

2019. Plaquelette réalisée par le groupe de travail : Lanvallay et ses promenades

Les bords de Rance



Distance : 4km500

Durée : 2h


Depuis le parking de la mairie, vous traversez une partie du bourg en direction du **monte-en-va**. Ce chemin bucolique et ombragé, ancienne voie séculaire qui descend du Vieux bourg de Lanvallay au port, offre une vue magnifique sur les clochers de Dinan. Vous descendez à gauche la rue de l'Abbaye qui tient son nom **des anciennes abbayes de Saint Florent de Saurmur et de Marmoutier de Tours**, abbayes dont releva des XII siècle puis au XVI siècle le prieuré de **la Magdeleine du Pont** et vous arrivez au **quartier de la Madeleine** avec son vieux bâti et ses maisons à pan de bois des XVI et XVII siècles.. Tournez à gauche rue du Four, ancien four banal du prieuré.

Vous passez sous le **viaduc** pour rejoindre le **chemin de halage**. Vous trouverez sur votre gauche, **les anciens fours à chaux** édifiés entre 1834 et 1836 et le quai de débarquement dont il reste quelques pierres remis à jour récemment. Vous continuez le chemin de halage soit jusqu'à **la maison de l'écluse** et vous rejoignez le cimetière du jardin de la croix à Lanvallay soit en prenant le chemin **du Saut du lièvre** qui vous amène au même endroit mais en passant par le haut de la falaise, avec une vue imprenable sur la vallée et sur la canopée. Au XIXème siècle, un ingénieur voulait construire un viaduc depuis la ville-ès-Olivier vers Dinan en passant par le Saut du lièvre mais la population a retenu le tracé actuel.

Vous longez la route pour regagner le centre de Lanvallay. Admirez sur votre gauche la vue magnifique sur **les clochers de Dinan**. Au carrefour, continuez tout droit la rue **la Ville-ès-Olivier** présence d'un magnifique manoir du XVIème siècle sur votre gauche. Tournez à droite, impasse des Douets et prenez tout de suite à gauche l'ancien chemin vicinal qui serpente entre deux vieux murs, la dernière maison qui se dresse sur votre gauche abritait **l'ancien presbytère**. Vous êtes au **Vieux Bourg**. Vous longez l'ancien cimetière où se dressait auparavant l'église et où ne subsiste qu'**une croix biseauté** datant du XVIIème siècle. Vous êtes à **la Boissière**, ancien relais de poste du XIXème siècle après avoir été au VIème siècle le lieu de l'ermitage du **moine Balao**, fondateur de la paroisse de Lanvallay. Du **Colombier**, terre seigneuriale du XVIème siècle, vous rejoignez votre point de départ en passant près des écoles et du complexe sportif.

D'autres randonnées sont disponibles sur la commune. Renseignements en mairie

Le chemin du Mont en Va



Les remparts de Dinan



Les anciens fours à chaux